



LIEBE FREUNDE UND GÄSTE DER TODTMOOSER WANDERTAGE

als Bürgermeisterin der Gemeinde Todtmoos, darf ich Sie ganz herzlich begrüßen! Wandern ist eine Wohltat für unseren Körper und Balsam für Geist und Seele.

Durchwandern Sie mit Gleichgesinnten unsere herrliche Landschaft, entdecken Sie unsere blühenden Täler, unsere romantischen Schluchten und Wasserläufe, die tollen Aussichtspunkte und Sehenswürdigkeiten und vor allem, genießen Sie unsere reine heilklimatische Luft. Lassen Sie sich nach den Wanderungen von der typischen Todtmooser Kulinarik und Gastfreundschaft verwöhnen.

Ich danke allen Verantwortlichen für die ausgezeichnete Organisation und wünsche den Todtmooser Wandertagen einen erfolgreichen Verlauf und allen Teilnehmern herrliches Wanderwetter, einen schönen Aufenthalt und entspannende Stunden in unserer schönen Schwarzwaldgemeinde.

Gott zum Gruß - gut zu Fuß!

Ihre Janette Fuchs
Bürgermeisterin Gemeinde Todtmoos

LIEBE WANDERER UND FREUNDE DES SCHWARZWALDS

Herzlich willkommen zu den Todtmooser Wandertage 2021! Mit diesem attraktiven Angebot haben der Verein Aktives Todtmoos und der Schwarzwaldverein Todtmoos mit Unterstützung der Touristinformation Todtmoos ein attraktives Programm geführter Wanderungen für Sie zusammengestellt, um allen Wanderbegeisterten die landschaftlichen Schönheiten und Besonderheiten in und rund um Todtmoos näher zu bringen. In Zeiten der Pandemie ist vielen Menschen bewusst geworden, was wir als Mitglieder des Schwarzwaldvereins seit Jahren praktizieren. Bewegung und Aufenthalt in der Natur stärken Seele, Körper, und tut uns Menschen gut. Egal ob bei Regen, Schnee oder Sonnenschein. Ist man einmal draußen unterwegs, steigt unsere Stimmung und es geht uns deutlich besser.

Mit dieser Veranstaltung wollen wir den Gemeinsinn fördern und den Menschen nachhaltig die Natur näherbringen. Auch für Familien mit Kindern ist gedacht. Der Spürnasenpfad und eine Märchenwanderung laden hierzu ein.

Ich bedanke mich im Namen der Vereine bei unseren Gastronomen die Sie kulinarisch verwöhnen werden uns Sie anlässlich der Wandertage herzlich mit Angeboten Willkommen heißen. Lernen sie unsere schöne Landschaft kennen und ich bin mir sicher Sie werden mit Freude neues Entdecken und bewusster wahrnehmen. Weitläufige Wälder, Bachläufe mit klarem Wasser, charakteristische Schluchten und der Wasserfall - das ist Todtmoos!

Ich wünsche Ihnen unvergessliche Wandertage ,einen schönen Aufenthalt in unserem Ort und freue mich auf Ihren Besuch .

Ihr Karl-Heinz Steidle

1. Vorstand des Schwarzwaldverein Todtmoos e.V.
sowie der Vorstand Aktives Todtmoos e.V.

UNSERE GENUSSPARTNER WANDERN MIT EINKEHR



Kontakt & Infos

Hochschwarzwald-Tourismus GmbH
Touristinformation Todtmoos
Wehratalstraße 19, 79682 Todtmoos
+49 7652 12 06 0 | todtmoos@hochschwarzwald.de



TODTMOOSERWANDERTAGE







23. - 26 September 2021



PROGRAMM WANDERTAGE







Do. 23. September 2021

RUNDWANDERWEG ZUR WEHRAQUELLE

-  Bergle – Wehraquelle – Fallenboden – Rütte – Todtmoos
-  Rathaus 9.30 Uhr | Eröffnung der Wandertage
-  Schwierigkeit - mittel
-  ca. 4 Stunden
-  ca. 10,5 km
-  Gisela Bächle







Fr. 24. September 2021

ZUM HOCHKOPF ÜBER DEN LEDER TSCHOBENSTEIN

-  Rüttepavillion - Rotes Kreuz – Leder Tschobenstein - Hochkopfturm- Strick - Todtmoos
-  Busbahnhof 9.30 Uhr
-  Schwierigkeit - mittel
-  ca. 6 Stunden
-  ca. 15 km
-  Doris Strittmatter

Sa. 25. September 2021






VOM WIESENTAL INS WEHRATAL

-  Busfahrt nach Schönau - Holzer Kreuz – Herrenschwand - Todtmoos
-  Busbahnhof 8.30 Uhr
-  Schwierigkeit - mittel
-  ca. 5 Stunden
-  ca. 16,5 km
-  Andreas Wagner

Sa. 25. September 2021







KULINARISCH WANDERUNG ÜBERS TODTMOOSER TAL

Genießen Sie eine kulinarische Wanderung mit herrlichen Aussichten über das Todtmooser Tal. Unsere Todtmooser Wirte begleiten Sie mit frisch zubereiteten saisonalen und regionalen Köstlichkeiten auf dieser Wanderung. Die Route ist beschildert - Sie Starten ohne Zeitdruck, wie Sie wollen.

-  Rathaus ab 16.00 Uhr
-  Schwierigkeit - leicht
-  ca. 3 -3,5 Stunden
-  ca. 7,3 km
-  Hotel Rößle Todtmoos, info@hotel-roessle.de







Sa. 25. September 2021

MÄRCHENWANDERUNG IM GEHEIMNISVOLLEN RÜTTEPARK MIT FACKELN

-  Vom Parkplatz Rütte über Bächlein zum Pavillon mit Märchenerzählung
-  Bushaltestelle Todtmoos-Rütte 16.30Uhr
-  Schwierigkeit - leicht
-  ca. 2,5 Stunden
-  Max. 8 Kinder mit Begleitung
-  Andrea Friede

So. 26. September 2021

RUND UM DEN KIRCHBERG

-  Herrenkopfweg - Mättle - Lehen - Lebküchlerweg- Strick - Rabenschlucht
-  Busbahnhof 9.30 Uhr
-  Schwierigkeit - mittel
-  ca. 3 Stunden
-  ca. 10 km
-  Gisela Bächle, Doris Strittmatter

INFORMATIONEN

Anmeldung

Eine Anmeldung ist für alle Wanderungen bis spätestens 12.00 Uhr am Vortag bei der Touristinformation erforderlich.
+49 7674 90 60 0

Ausrüstung

Wie empfehlen knöchelhohe, rutschfeste Wanderschuhe, sowie wetterfeste Kleidung. (Wind-, Regen- und Sonnenschutz ggf. Wanderstöcke. Ein Tagesrucksack zur Selbstverpflegung und Ersatzkleidung wird empfohlen.

Einkehrmöglichkeit

Bitte erfragen Sie diese aktuell bei der Anmeldung.

Teilnehmerzahl

Die Teilnehmerzahl liegt in der Regel bei 8 bis 30 Personen.

Kosten

Die Teilnahme ist für unsere Gäste mit Gästekarte grundsätzlich frei. Ohne Gästekarte zahlen Sie nur 3,00 € für die Teilnahme. Anfallende Fahrtkosten trägt der Teilnehmer. Fackeln zur Märchenwanderung Kosten 2,50 €

Haftungsausschluss

Die Teilnahme an den Wanderungen erfolgt auf eigene Gefahr! Die Touristinformation Todtmoos und die Wanderführer:innen übernehmen keine Haftung für Unfälle und Schäden.